



Community Revitalization Initiatives

23 in 23 - Cleaning up Birmingham every neighborhood, every month

Demolition of Houses

- Current 30 Day Demolition Project -

Quadrant 1

Address	Demo Date	Council District
620 St Charles Ave	9/30/09	6
826 13th St SW	9/30/09	6
241 6th Ave S	10/1/09	6
106 3rd Ave S	10/1/09	6
721 Omega Street	10/1/09	6
723 Omega Street	10/1/09	6
908 McMillon Ave SW	9/30/09	6
516 2nd Place SW	9/30/09	6
519 2nd Place SW	9/30/09	6
504 Francis Street	9/30/09	7
5408 Yellow Wood Ave, RC	10/1/09	7
5112 Davis St, RC	10/1/09	7
919 18th Place SW	9/30/09	7
2712 Brookhaven Ave	9/28/09	7
1732 Matt Leonard Dr	9/30/09	7
3417 Jefferson Ave	9/30/09	7
3552 Ellis Ave	10/1/09	7
2736 Maple Ave	10/1/09	7
5621 Sugar Ray Dr, RC	10/1/09	7
6009 Martin Luther King	10/1/09	7
729 Alabama Ave	9/30/09	8
4315 Court S	9/31/2009	8
2128 47th Place Ensley	9/30/09	8

13 Additional houses still have power

Council District Totals
 District 6: 9
 District 7: 11
 District 8: 3



Quadrant 2

Address	Demo Date	Council District
1 Center Place N	9/30/09	6
2206 Avenue H	10/2/09	8
2638 Pike Ave	10/2/09	8
2501 Avenue I	10/2/09	8
1211 4th Ave W	10/3/09	8
2313 18th St Apt B Ensley	10/3/09	8
2528 30th St W	10/4/09	8
1437 Miles Street	10/2/09	9
339 16th Ave N	9/30/09	9
1680 18th St Ensley	10/3/09	9
2923 Avenue C	10/3/09	9
1423 19th Street Ensley	10/3/09	9
227 15th Ave N	10/4/09	9
1279 Circle St	10/2/09	9
2912 Avenue C Ensley	10/3/09	9
122 Page Ave	10/2/09	9
1120 21st Ave N	10/4/09	9
720 Spring St	10/3/09	9
719 Avenue F	10/2/09	9
2100 10th Place PC	10/3/09	9
510 Avenue G	10/2/09	9
2203 7th St W	10/4/09	9
310 Court U	10/3/09	9
1009 12th Place Ensley	10/3/09	9
141 1st St	10/3/09	9
1312 Avenue J	10/2/09	9
1006 13th Street Ensley	10/3/09	9
1213 Avenue L	10/2/09	9
1254 Avenue L	10/4/09	9
723 5th St PC	9/30/09	9
800 Avenue G	9/30/09	9

Council District Totals
 District 6: 1
 District 8: 4
 District 9: 24

20 additional houses still have power, 3 are occupied



Approximately 500 houses demolished since 2008



23 in 23 2007 Trash and Litter Tonnage

Month	Tonnage
Nov	4650
Dec	6049
Total	10699

23 in 23 2008 Trash and Litter Tonnage

Month	Tonnage
Jan	5664
Feb	4694
Mar	5129
Apr	6573
May	4245
Jun	5951
Jul	7201
Aug	3760
Sep	4362
Oct	3754
Nov	3075
Dec	3907

23 in 23 2009 Trash and Litter Tonnage

Month	Tonnage
Jan	4213
Feb	3526
Mar	4833
Apr	4731
May	5353
Jun	5191
Jul	4980
Aug	4484
Total	37311



City of Birmingham
 Department of Public Works
 23 in 23 Production Report
 Horticulture Division
 November 26, 2007-May 6, 2009

VEGETATION MANAGEMENT	Totals
Street ROW Mowing (#blks)	10,408
Alleys, Cut and clean (blks)	1717
City Lots, cut and clean (# lots)	2170
Private Lots Cut and Clean (#lots)	3326
Ditches cleaned (# blks)	1641
Herbicide spray truck (# acres) Ornamental & Turf/ROW truck	5528.65
Herbicide spray-hand (# acres)	1435.68
Traffic Obstructions	100
Litter Removal Only (blocks)	819
Interstate Ramps (# ramps)	1190

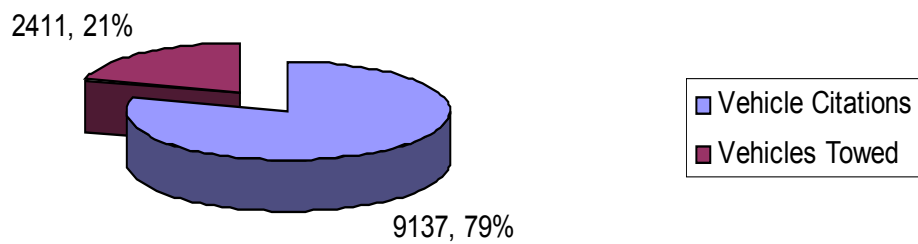
LANDSCAPE MAINTENANCE	
Parks Serviced (#Acres)	26,384
City Schools Serviced (# Acres)	491
Improved ROWS/Major Highways (# acres)	5,814
Installation of Seasonal Color Beds (SQ. FT.)	160,000
Maintenance of Seasonal Color Beds (SQ. FT.)	160,000
Greenhouse Production (# annuals)	360,000

LANDSCAPE IMPROVEMENTS PROJECTS
Five Points South
Gardenwalk
East Lake Park
Highland Tennis Center
Kelley Ingram
Civil Rights Institute
Norwood Blvd. Improvements
Maclin Park
Arlington House
Ensley Tennis Center
George Ward Walking Track Seeding
Linn Park

LANDFILL TONNAGE	306,541
-------------------------	----------------



23/23 Total Vehicle Citations and Towing November 2007-June 2009

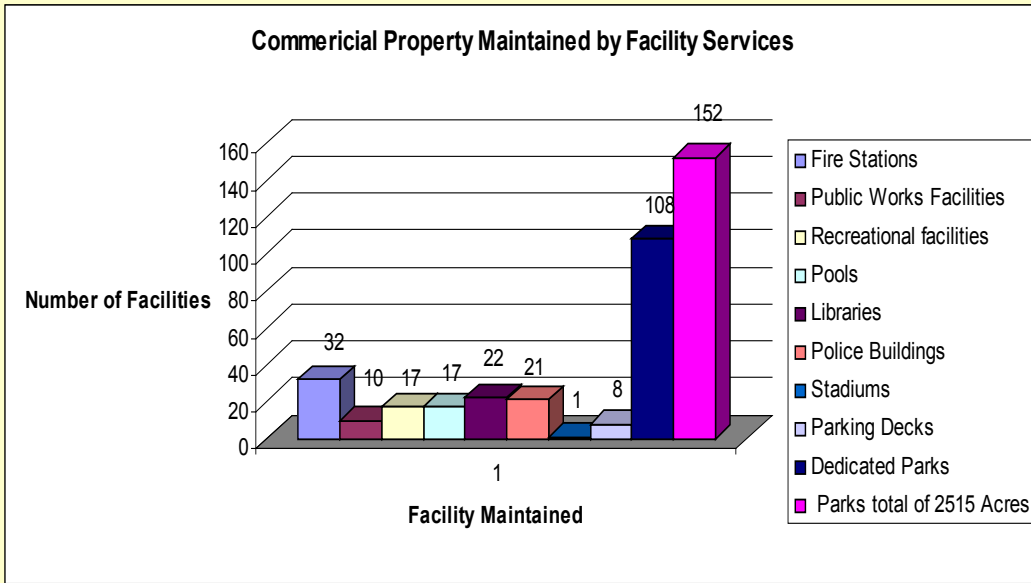


23 in 23 Citations Issued


From July 08 to July 2009 3702 cars have been ORANGE STICKERED.

From July 08 to July 2009 801 cars have been towed.

From the beginning of 23 in 23 9137 cars have been ORANGE STICKERED and 2411 cars have been towed.



Public Works, Facility Services Division located at 1029 33rd Street North, Birmingham, Al **maintains 7,138,438 Square Ft of Commercial Property**



125 Centerline Miles of Paving



Streets Paved Since 2007 - Sorted

STREET	FROM	TO
10TH AV N	18TH ST	19TH ST
10TH AV N	11TH PL	13TH ST
10TH AV N	13TH ST	13TH PL
10TH AV N	16TH ST	18TH ST
10TH AV WYLAM	BUFFALO ST	ALBANY ST
10TH CT S	52ND ST S	CONCRETE ST NEAR 53RD ST S
10TH CT S	19TH ST S	18TH ST S
10TH CT W	CENTER ST	5TH ST W
10TH ST SW	TUSCALOOSA AV	LOMB
11TH AV N	18TH ST	19TH ST
11TH AV N	19TH ST	21ST ST
11TH AV N	21ST ST	26TH ST
11TH AV N	14TH ST	18TH ST
11TH AV S	26TH ST S	28TH ST S
11TH AV S	18TH ST S	21ST ST S
11TH PL N	10TH AV N	NEW PAVING AT CURVE OF ROAD
11TH PL S	14TH AV S	GREENSPRINGS AV
11TH PL S	GREENSPRINGS AV	SOUTH TO DEAD END
11TH ST N	6TH AV N	10TH AV N
11TH ST N	1ST AV N	2ND AV N
11TH ST N	3RD AV N	6TH AV N
11TH ST SW	MIMS AV	MASON AV
11TH ST SW	MCMILLON AV	SOUTH TO DEAD END
12TH AV W	3RD ST W	4TH ST W
12TH ST N	6TH AV	7TH AV
12TH ST N	7TH AV	10TH AV
12TH ST N	10TH AV	10TH CT N
12TH ST N	1ST AV	6TH AV
12TH TERR WYLAM	SEATTLE ST	TOLEDO ST
13TH AV NW	6TH ST NW	LINWOOD ST
13TH CT NW	EAST CULDESAC	WEST END
13TH ST N	6TH AV	8TH AV
13TH ST N	9TH AV	10TH AV
13TH ST N	10TH AV	10TH CT N
13TH ST N	1ST AV	6TH AV

Streets Paved Since 2007 - Sorted

STREET	FROM	TO
13TH ST SW	PALMER AV	MIMS AV
13TH TERR NW	14TH AV NW	14TH AV NW
13TH WAY SW	SPAULDING ISKOODA RD	MAYFIELD AV
14TH AV NW	CARSON RD	6TH PL NW
14TH AV SW	GOLDWIRE ST	WEST END
14TH AV SW	LINCOLN ST	EAST END
14TH AV WYLAM	55TH ST WYALM	TIN MILL RD
14TH PL SW	MATT LEONARD DR	HUGH DENMAN DR
14TH ST N	6TH AV	8TH AV
14TH ST N	8TH AV	NORTH END
14TH ST N	MORRIS AV	6TH AV
14TH ST N	8TH AV N	9TH AV N
14TH ST SW	MAYFIELD AV	NORTH TO DEAD END
15TH AV NW	CARSON RD	8TH ST NW
15TH AV NW	7TH ST NW	CITY LIMIT
15TH AV SW	GOLDWIRE ST	DENISON AV
15TH AV W	3RD ST W	WEST TO DEAD END
15TH CT NW	CARSON RD	CITY LIMIT EAST
15TH CT NW	8TH ST NW	EAST CULDESAC
15TH CT NW	7TH ST NW	CITY LIMIT EAST
15TH ST N	6TH AV	8TH AV
15TH ST N	8TH AV	11TH AV
15TH ST N	2ND AV	6TH AV
15TH ST SW	ALEMEDA AV	NORTH TO DEAD END
15TH ST W	5TH AV W	7TH AV W
16TH AV S	10TH ST S	11TH ST S
16TH AV S	21ST WAY S	RICHARD ARRINGTON JR BLVD
16TH AV SW	WEST END	LINCOLN ST
16TH ST N	6TH AV	10TH AV
16TH ST N	10TH AV	11TH AV
16TH ST N	MORRIS AV	6TH AV
17TH AV N	90TH PL	90TH ST
17TH AV N	27TH ST N	EAST TO DEAD END
17TH AV SW	GOLDWIRE ST	MLK JR BLVD
17TH ST ENS	AVE H	18TH ST ENS

Streets Paved Since 2007 - Sorted

STREET	FROM	TO
17TH ST N	6TH AV	8TH AV
17TH ST N	9TH AV	11TH AV
17TH ST N	MORRIS AV	6TH AV
17TH ST W	BUSH BLVD	5TH AV W
18TH ST ENS	AVE P	AVE H
18TH ST N	6TH AV	8TH AV
18TH ST N	9TH AV	11TH AV
18TH ST N	MORRIS AV	6TH AV
18TH ST SW	ALEMEDA AV	SOUTH TO DEAD END
19TH AV N	88TH ST N	N EAST LAKE BL
19TH AV N	17TH CT N	18TH ST N
19TH ST ENS	AVE H	US 20
19TH ST N	6TH AV	8TH AV
19TH ST N	8TH AV	11TH AV
19TH ST N	MORRIS AV	1ST AV N
19TH ST N	1ST AV N	2ND AV
19TH ST N	2ND AV	4TH AV
19TH ST N	4TH AV	5TH AV
19TH ST N	5TH AV	6TH AV
19TH ST N	33RD AV N	34TH AV N
19TH TERR S	GREENSPRINGS AV	GREENSPRINGS AV
1ST AV N	1ST CT N	4TH PL N
1ST AV S	50TH ST S	WEST END
1ST AV S	39TH ST S	SOUTH TO DEAD END
20TH ST ENS	AVE T	WEST END
20TH ST ENS/20TH PLENSLEY	BUSH BLVD	AVENUE W
20TH ST ENSLEY	AVENUE Y	I-59 SERVICE RD
20TH ST N	PARK PLACE	8TH AV
20TH ST S	HIGHLAND AV	10TH AV S
21ST AV NW	BROOK CIRCLE	11TH PL
21ST AV S/22ND AV S	5TH ST S	EAST TO DEAD END
21ST ST ENS	AVE K	AVE J
21ST ST ENS	CULLMAN AV	20TH PLENSLEY
21ST ST N	30TH AV N	29TH AV N
21ST ST SW	FULTON AV	WOODLAND AV

Streets Paved Since 2007 - Sorted

STREET	FROM	TO
21ST ST SW	SNAVELY AV SW	FRANCES AV SW
22ND AV N	CARRAWAY BLVD	24TH ST N
22ND ST ENS	AVE K	AVE J
22ND ST N	6TH AV	8TH AV
22ND ST N	8TH AV	11TH AV
22ND ST N	1ST AV N	6TH AV
22ND ST N	36TH AV N	33RD AV N
22ND ST S	21ST AV S	145' N OF 20TH AV S
23RD ST ENSLEY	AVENUE Y	AVENUE Z
23RD ST N	6TH AV	8TH AV
23RD ST N	8TH AV	11TH AV
23RD ST N	MORRIS AV	6TH AV
23RD ST N	36TH AV N	35TH AV N
23RD ST S	20TH AV S	SOUTH TO CITY LIMITS
24TH ST N	6TH AV	11TH AV
24TH ST N	1ST AV	6TH AV
24TH ST N	32ND AV N	29TH AV N
24TH ST N	27TH AV N	50 FEET EACH DIRECTION AT RR TRACKS
25TH AV N	19TH ST N	21ST ST N
25TH ST N	6TH AV	8TH AV N
25TH ST N	8TH AV N	11TH AV
25TH ST N	MORRIS AV	1ST AV
25TH ST N	1ST AV	3RD AV N
25TH ST N	5TH AV N	6TH AV
25TH ST N	27TH AV N	50 FEET EACH DIRECTION AT RR TRACKS
28TH PL S	11TH AV S	HIGHLAND AV
28TH ST N	17TH AV N	DEAD END
28TH ST N	2ND AV N	5TH AV N
28TH ST S	1ST AV S	POWELL AV
29TH AV N	28TH PL N	28TH ST N
29TH PL ENS	AVENUE Y	AVENUE Z
29TH ST N	2ND AV N	3RD AV N
2ND AV N	18TH ST	26TH ST
2ND AV N	11TH ST	18TH ST
2ND AV N	29TH ST N	28TH ST N

Streets Paved Since 2007 - Sorted

STREET	FROM	TO
2ND AV S	47TH ST S	48TH ST S
2ND AV S	74TH ST S	71ST ST S
2ND AV S	49TH ST S	48TH ST S
2ND PL W	36TH TERR W	SOUTH TO DEAD END
2ND ST PRATT	AVENUE W	CARLINE AV (2ND ST PRATT)
2ND ST SW	PRINCETON AV	NORTH TO DEAD END
30TH ST N	NORWOOD BLVD	SHUTTLEWORTH DR
30TH ST S	5TH AV S	6TH AV S
31ST ST N/3RD AV N	5TH AV N	29TH ST N
32ND ST N/34TH CT N	31ST WAY N	SHUTTLESWORTH DR
33RD AV N	27TH ST N	26TH ST N
33RD PL N	33RD AV N	NORTH TO DEAD END
33RD ST N	RICHARD ARRINGTON JR BLVD	SOUTH TO DEAD END
33RD ST SW	WILSON RD	PAVEMENT CHANGE
33RD ST SW	PAVEMENT CHANGE	ISHKOOKA-WENONAH
34TH AV N	28TH PL N	28TH ST N
34TH AV W (HOOPER CITY)	4TH ST	5TH ST
35TH AV N	18TH ST N	WEST TO DEAD END
35TH CT W	4TH ST W	DEAD END
35TH PL N	42ND AV N	41ST AV N
35TH ST SW	ISHKOOKA-WENONAH	TODD AV
36TH AV N	21ST ST N	24TH ST N
37TH AV N	27TH ST N	WEST TO DEAD END
37TH ST SW	TODD AV	NORTH TO RR TRACKS
37TH TERR W	4TH ST W	6TH ST W
38TH ST S	3RD AV S	2ND AV S
39TH ST SW	MINERAL AV	TODD AV
3RD AV N	18TH ST	20TH ST
3RD AV N	20TH ST	26TH ST
3RD AV N	11TH ST	18TH ST
3RD AV N	66TH ST N	69TH PL N
3RD AV N	28TH ST N	WEST TO DEAD END
3RD AV S	EAST END	4TH AV
3RD AV S	50TH ST S	WEST END
3RD AV S	85TH ST S	EAST TO NEW PAVING

Streets Paved Since 2007 - Sorted

STREET	FROM	TO
3RD PL SW	MLK JR BLVD	16TH AV
3RD ST SW	15TH AV SW	SOUTH END
3RD ST SW	PRINCETON AV	TUSCALOOSA AV
40TH AV N	CENTER ST	39TH AV W
40TH AV N	CENTER ST	EAST TO DEAD END
41ST AV N	43RD PL N	DEAD END
41ST ST N	AIRPORT HIGHWAY	5TH CT N
41ST ST SW	VIOLA AV	MINERAL AV
42ND AV N	SHUTTLESWORTH DR	DEAD END
42ND PL N	50TH AV N	NORTH TO CITY LIMITS
42ND ST SW	VIOLA AV	MINERAL AV
42ND ST SW	DOBY AV	WENONAH RD
43RD ST N	42ND AV N	44TH AV N
43RD ST N	MESSER HIGHWAY	5TH CT N
43RD ST N	8TH AV N	RAJ BLVD
43RD ST S	3RD AV	1ST AV
43RD ST S	CONCRETE ST	OVERLOOK RD
43RD ST S	1ST AV S	1ST AV N
43RD ST SW	HOWARD AV	MINERAL AV
44TH AV N	41ST WAY N	42ND ST N
44TH AV N	36TH ST N	EAST TO DEAD END
44TH PL N	11TH AV N	12TH AV N
44TH ST S	5TH AV	3RD AV S
47TH PL S	7TH AV S	PAVEMENT CHANGE
47TH PL S	PAVEMENT CHANGE	SOUTH END
47TH PL S	7TH AV	WEST END
47TH ST S	5TH AV S	7TH CT
47TH ST S	7TH CT	8TH AV S
47TH ST S	5TH AV S	3RD AV S
47TH ST S	2ND AV S	3RD AV S ALLEY
47TH ST S	8TH AV S	SOUTH TO CONCRETE ALLEY
47TH WY S	SOUTH END	NORTH END
48TH ST S	1ST AV S	4TH AV
49TH ST N	1ST AV N	DIVISION AV
49TH ST S	1ST AV S	POWELL AV

Streets Paved Since 2007 - Sorted

STREET	FROM	TO
49TH ST S	5TH AV S	2ND AV S
4TH AV N	18TH ST	24TH ST N
4TH AV N	11TH ST	18TH ST
4TH AV N	9TH ST N	11TH ST N
4TH AV S	48TH ST S	5TH AV
4TH AV S	70TH ST S	71ST ST S
4TH CT W	7TH ST W	8TH ST W
4TH PL N	12TH CT N	SOUTH TO DEAD END
4TH PL SW	GREENSPRINGS AV	DEAD END
4TH ST N	2ND AV N	2ND CT N
4TH ST PRATT	COURT U	AVENUE T
5 PTS W AV	18TH ST ENS	PIKE RD
50TH ST N	1ST AV N	5TH AV S
52ND ST S	50TH PL S	10TH CT S
55TH ST ENSLEY	TERRACE Q	EAST TO DEAD END
57TH ST N/55TH ST N	1ST AV N	GEORGIA RD
5TH AV N	18TH ST	26TH ST
5TH AV N	11TH ST N	18TH ST
5TH AV N	68TH ST N	CULDESAC
5TH AV S	50TH ST S	55TH ST S
5TH AV S	61ST ST S	ANTWERP AV
5TH AV S	1ST AV S	55TH ST S
5TH PL NW	CITY LIMIT	13TH AV NW
5TH PL PRATT	AVENUE T	AVENUE U
5TH PL PRATT	AVENUE B	DEAD END
5TH ST S	19TH AV S	GREENSPRINGS AV
5TH ST W	10TH AV W	9TH CT W
5TH WY NW	6TH ST NW	CITY LIMIT EAST
64TH PL S	5TH AV S AT RR	GEORGIA RD
64TH ST W	AVENUE O	COURT O
65TH ST S	66TH ST	DUBLIN AV
66TH ST N	1ST AV N	65TH ST N
66TH ST S	DUBLIN AV	KIMBERLY AV
67TH ST N	1ST AV N	HIGDON RD
67TH ST S	KIMBERLY AV	WEST END

Streets Paved Since 2007 - Sorted

STREET	FROM	TO
68TH ST N	1ST AV N	3RD AV N
68TH ST S	INTERLAKEN AV	WEST END
6TH AV N	18TH ST	26TH ST
6TH AV N	11TH ST	18TH ST
6TH AV S	47TH PL	47TH ST
6TH AV S	37TH ST S	39TH ST S
6TH AV S	OPORTO MADRID	SOUTH TO DEAD END
6TH PL NW	14TH AV NW	NORTH CULDESAC
6TH PL NW	15TH CT NW	SOUTH CULDESAC
6TH PL NW	CITY LIMIT NORTH	16TH AV NW
6TH PL NW	CITY LIMIT NORTH	CITY LIMIT SOUTH
6TH ST NW	15TH AV NW	15TH CT NW
6TH ST NW	CARSON RD	CITY LIMIT NORTH
6TH WY NW	CITY LIMIT NORTH	SOUTH CULDESAC
72ND ST S	1ST AV S	3RD AV S
73RD ST S	3RD AV S	2ND AV S
74TH ST S	1ST AV S	EAST TO DEAD END
77TH WAY S	OPORTO MADRID BLVD	NAPLES AV
79TH ST S	2ND AV S	6TH AV S
7TH AV N	18TH ST	19TH ST
7TH AV N	RAJ BLVD	26TH ST
7TH AV N	11TH ST	12TH ST
7TH AV N	13TH ST	18TH ST
7TH AV S	47TH ST S	EAST END
7TH AV S	47TH PL	47TH WY
7TH AV S	57TH ST S	56TH ST S
7TH AV S	MADRID AV	VANDEBILT ST
7TH AV S	47TH PL S	EAST TO DEAD END
7TH AV S	83RD ST S	83RD PL S
7TH CT S	EAST END	47TH ST S
7TH PL NW	CARSON RD	13TH CT NW
7TH PL NW	13TH CT NW	SOUTH END
7TH ST NW	14TH AV NW	NORTH END
7TH ST NW	CARSON RD	NORTH END
7TH ST SW	TUSCALOOSA AV	SOUTH TO END OF ROW

Streets Paved Since 2007 - Sorted

STREET	FROM	TO
7TH WY NW	15TH CT NW	SOUTH CULDESAC
82ND ST S	8TH AV S	9TH AV S
83RD PL S	12TH AV S	NORTH TO RUFFNER MT NATURE SIGN
8TH AV N	18TH ST	26TH ST
8TH AV N	11TH ST	18TH ST N
8TH AV N	LEXINGTON AV	WEST 1750
8TH AV N	12TH ST N	14TH ST N
8TH AV S	47TH WY S	47TH ST
8TH AV W/17TH ST W	15TH ST W	EUFULA AV
8TH AV WYLAM	CAMBRIDGE ST	ALBANY ST
8TH ST NW	SOUTH END	15TH CT NW
8TH ST S	6TH AV S	5TH AV S
8TH TERRACE W	ARCADELPHIA RD	JASPER RD
90TH PL N	AIRPORT RD	17TH AV
90TH ST N	14TH AV N	90TH PL N
93RD ST N	ZION CITY RD	7TH CT N
9TH AV N	19TH ST	23RD ST
9TH AV N	11TH ST	15TH ST
9TH AV N	16TH ST	18TH ST
9TH AV N	28TH ST N	EAST TO DEAD END
9TH AV WYLAM	JERSEY	LEXINGTON
9TH ST NW	19TH AV NW	CITY LIMITS VIC HS 1917
9TH ST SW	MASON AV	NASSAU AV
AIRPORT RD	19TH AV	90TH PL N
ALBANY ST	10TH AV WYLAM	SOUTH TO DEAD END
ALDER AV	2ND ST PRATT	MITCHELL ST
ALEXANDER ST	VALLEY DR	DEAD END AT SCHOOL
ALMA DR	BARCLAY LN	CREST AV
ARLINGTON CRESNET	ARLINGTON AV	22ND ST S
ARTHUR SHORES DR	15TH ST SW	16TH ST SW
ATHENS AV	CENTER AV	DEAD END
AVE I	17TH ST ENS	20TH ST ENS
AVE J	22ND ST ENS	19TH ST ENS
AVE O	20TH ST ENS	18TH ST ENS
AVE P	19TH ST ENS	20TH ST ENS

Streets Paved Since 2007 - Sorted

STREET	FROM	TO
AVE S	20TH ST ENS	18TH ST ENS
AVE T	20TH ST ENS	18TH ST ENS
AVE U	19TH ST ENS	18TH ST ENS
AVE V	US 20	18TH ST ENS
AVENUE F, BRIDGE DECK	VILLAGE CREEK	
AVENUE G	2ND ST PRATT	3RD ST PRATT
AVENUE H, ENSLEY	20TH ST	27TH ST
AVENUE J	20TH ST ENSLEY	28TH ST ENSLEY
AVENUE N	WARRIOR RD	OAKLAND AV
AVENUE R	27 ST ENS	WARRIOR RD
AVENUE S	ENSLEY AV/5 POINTS W	WARRIOR RD
AVENUE T	9TH ST ENSLEY	10TH ST ENSLEY
AVENUE Y	28TH ST ENSLEY	WARRIOR RD
AVENUE Y	5TH PL PRATT	6TH PL PRATT
AVENUE Y	3RD ST PRATT	2ND ST PRATT
AVENUE Y ENSLEY	24TH ST ENSLEY	19TH ST ENSLEY
AVENUE Z	5TH PL PRATT	6TH PL PRATT
BAHENLE LANE	ALTON RD	NORTH TO DEAD END
BIENVILLE CIRCLE	BIENVILLE COURT	NORTH END
BIENVILLE CT	DEAD END	HAGOOD ST
BIENVILLE LN	BIENVILLE CT	HAGOOD ST
BIKO PL	HERITAGE WY	SOUTH END
BRITTAN ST	49TH AV N	50TH AV N
BROOK CIR	PARK BROOK LN	CULDESAC
BROOK ST	AIRPORT HIGHWAY	2ND AV N
BRUSSELS AV	KENTUCKY AV	GEORGIA RD
BRUSSELS CIRCLE	BRUSSELS AV	BRUSSELS AV
BUSH ST	MONTEVALLO RD	MARYLAND
CAHABA RD	ZOO EMPLOYEE ENTRANCE	NORTH TO CITY LIMITS
CAHABA ST	RICHARD ARRINGTON JR BLVD	NORTH TO DEAD END AT PARK
CARSON RD	CITY LIMIT	6TH ST NW
CARVER AV	ISHKOOKA-WENONAH	WILSON RD
CEDAR ST	SPRUCE AV	WEST END
CENTER PL S	20TH AV S	NORTH 150 FEET
CHESTER AV	TENNESSEE AV	NORTH END

Streets Paved Since 2007 - Sorted

STREET	FROM	TO
CIRCLE TRAIL	WESTCHESTER PARKWAY	GRAND BLVD
COLONNADE DR	US 280 EAST BOUND	COLONADE PARKWAY
CONWAY LN	SCENIC VIEW DR	CITY LIMITS
COURT N	58TH ST	AVENUE N
COURT O	BESSEMER RD	MARTIN AV
COURT R	48TH ST ENS	SOUTH TO DEAD END
CUNNINGHAM ST	SPRUCE AV	WEST TO DEAD END
DECATUR AV	PIKE AV	BUSH BLVD
DECATUR AV	PIKE RD	17TH ST
DENNINGSON AV	GOLDWIRE ST	14TH ST
DENNINGSON DR	DENNINGSON AV	HERITAGE WAY
DERBY WAY/DERBY DR	DERBY PARKWAY	EASTCLIFF INDUSTRIAL BLVD
DIVISION AV S	OMEGA ST (NEAR RR TRACKS)	WEST TO DEAD END
DUBLIN AV	TENNESSEE AV	KENTUCKY AV
DUBLIN AV	EMMA ST AT RR	DEAD END
DUBLIN AV	BRUSSELS CIRCLE	BRUSSELS CIRCLE
DUNDEE CIR	WELLINGTON RD	CULDESAC
EAST POINTE CIRCLE	AIRPORT RD	SOUTH 250 FEET
ELDER ST	MONTCLAIR RD	MONTEVALLO RD
ELLINGTON ST	BREWER DR	NORTH TO CITY LIMIT
ELM ST	MOUNTAIN DR	ARCH AV
ELM ST SW	MIMS ST	LINCOLN PLACE
ELMYRA DR	WILSON RD	SOUTH END
ESCAMBIA ST	40TH ST N	NORTH TO DEAD END AT PARK
EVERGREEN ST	CITY LIMIT WEST	EAST END
FAIRFAX AV	PRATT HIGHWAY	HOLT AV
FAYETTE AV	GRAYMONT	17TH ST
FINLEY BLVD, EAST BOUND, SOUTH LANE	16TH ST N, 18TH ST N, 19TH ST N INTERSECTIONS	WEST
FORD WAY	RED MILL RD	DEAD END
FOX GLEN CIRCLE	FOX GLEN RD	WEST TO CULDESAC
FULTON AV SW	7TH ST SW	4TH ST SW
GALAXIE DR	TEMPEST DR	ELECTRA DR
GEORGIA RD	KIMBERLY AV	BRUSSELS AV
GLASGOW AV	GEORGIA RD	66TH ST S
GLENDALE DR	VALLEY BROOKE RD	HOUSE 8957

Streets Paved Since 2007 - Sorted

STREET	FROM	TO
GLENWOOD ST	13TH AV NW	CITY LIMIT
GOLDWIRE ST	GREENSPRINGS AV	SOUTH END
GORREE PL	HERITAGE WY	SOUTH END
GRANTS MILL RD	HWY 119	NORTH 4250 FEET
GRANTS MILL RD	SICARD HOLLOW RD	CITY LIMIT NORTH
GRANTS MILL RD	HIGHWAY 119	NORTH 4250 FEET
GRANTS MILL RD	CITY LIMITS (VIC SICARD HOLLOW RD)	NORTH TO CITY LIMITS (VIC CAHABA RIVER)
GRASSELLI AV	WILSON RD	ISHKOOKA-WENONAH
GREENSPRINGS AV	GREENSPRINGS HIGHWAY	I-65 BRIDGE
HALE ST/HEFLIN AV	PRATT HIGHWAY	DEAD END OF HALE ST AT CITY LIMITS
HARVE AV	GEORGIA RD	NORTH END
HARVE AV	67TH ST S	NORTH END
HENRY ST	HEFLIN AV	WEST TO CITY LIMITS
HERITAGE LANE	MLK JR BLVD	HERITAGE PKY
HERITAGE PKY	DENNISON AV	HERITAGE WAY
HERITAGE WY	DENNISON DR	EAST END
HIGDON RD	67TH ST S	6TH AV S AT HOSPITAL
HILDEGARDE	HIGHWAY 79	DEAD END
HOLLYWOOD BLVD	280 BRIDGE	HOMEWOOD CITY LIMIT
HOLLYWOOD BLVD	MOUNTAIN BROOK CITY LIMIT	280 BRIDGE
HOLT AV	HALE ST	PRATT HIGHWAY
HOWARD AV	WILSON RD	33RD ST
HUGH DENMAN DR	ARTHUR SHORES	14TH PL SW
IDAHO AV	SWALLOW LANE	REDWOOD ST
INDUSTRIAL DR	600 FEET NORTH OF INDUSTRIAL LN	3400 FEET SOUTH OF INDUSTRIAL LN
INTERLAKEN AV	GEORGIA RD	NORTH END
ISHKOOKA-WENONAH	WILSON RD	GOLDCREST WY
JACKSON AV	18TH WY SW	18TH ST SW
JEFFERSON STATE PARKWAY	26TH AV NW	ENTRANCE AT TRACK
JOPPA AV	GEORGIA RD	KIMBERLY AV
JOPPA CT	GEORGIA RD	66TH ST S
JOWERS LN	HAGOOD	CULDESAC
KENTUCKY CT	BRUSSELS AV	DUBLIN AV
KIMBERLY AV	JOPPA AV	GEORGIA AV
LAKE SITE DR	STONE CREST DR	EDWARDS LAKE RD

Streets Paved Since 2007 - Sorted

STREET	FROM	TO
LAUREL AV SW/18TH ST SW	ISHKOODA RD	MAPLE AV
LEE AV	20TH ST SW	23RD ST SW
LEXINGTON ST WYLAM	HIGHWAY 269	SOUTH 1375 FEET
LINCOLN ST	16TH AV SW	GREENSPRINGS AV
LINWOOD DR/LINPARK/46TH ST	44TH PL	44TH PL
LINWOOD ST	SYCAMORE AV	13TH AV NW
LITTLE JOHN LANE	SHERWOOD FOREST	BOWMAN
LUCINDA ROBEY WAY	HERITAGE WY	SOUTH END
MANDELA PL	HERITAGE WY	SOUTH END
MAPLE ST	COVINGTON AV	NEWPORT AV
MAPLE ST, OVERTON	OVERTON RD	EAST TO DEAD END
MARTIN DR	HIGHWAY 75	3RD ST NE
MASON AV	11TH ST SW	MLK JR BLVD
MAYFIELD AV SW	MONTEVALLO RD	15TH ST SW
MCCARY ST	GREENSPRINGS AV	16TH AV SW
MEADOW LANE	60TH ST ENSLEY	SOUTHEAST TO CULDESAC
MEDICAL PARK DR, NORTH BOUND LANE	US 11	MEDICAL CENTER EAST
MEDINA LANE	MEDINA DR	SOUTH TO CULDESAC
MEXICO AV	N LEXINGTON	N KNOXVILLE
MEXICO AV	N JERSEY	N INDIANA AV
MIDLAND AV	CITY LIMIT	N KNOXVILLE
MLK JR BLVD	DENNISON AV	RR TRACK
MONARCH AV	MONTEVALLO RD	HAYGOOD ST
MONTCCLAIR RD	MONTEVALLO RD FIRE STA	OPORTO
MONTCCLAIR RD	MONTEVALLO RD INTERSECTION	AT FIRE STATION
MONTEVALLO RD	LEACH DR	MT BROOK CITY LIMITS
MONTEVALLO RD	HOADLEY DR	OPORTO MADRID BLVD
MORRIS AV	18TH ST	19TH ST
MORRIS AV	19TH ST	20TH ST N
MORRIS AV	16TH ST	18TH ST
MOTLEY AV, SANDRIDGE	GOSS ST	RRITTER ST
MOUNTAIN RIDGE RD	CITY LIMITS (NEW PAVING)	DEAD END (NEW PAVING)
N INDIANA AV	KISKA AV	NORTH END
N JERSEY ST	NORWAY AV	OMAN AV
N JERSEY ST	NORWAY AV	KISKA AV

Streets Paved Since 2007 - Sorted

STREET	FROM	TO
N KNOXVILLE ST	NORTH END	SOUTH END
N KNOXVILLE ST	MEXICO AV	NORWAY AV
N KNOXVILLE ST	HWY 269	NORTH END
N LEXINGTON ST	HWY 269	NORTH END
NASSAU AV	MLK JR BLVD	WEST END
NEKOMA DR	HUFFMAN RD	TUCKAWANA
NORTH LEXINGTON ST	BIRMINGPORT RD	NORTH TO DEAD END
NORTHWOOD DR	WESTFIELD RD	NEW ST IMP
NORWAY AV	N KNOXVILLE	N JERSEY ST
NORWAY CT	N JERSEY	N HURON PL
OLD MULGA LOOP RD	PLEASANT GROVE RD	HIGHWAY 269
OMAN AV	N JERSEY	N HURON PL
OPORTO AV	71ST ST S	73RD ST S
OPORTO MADRID BLVD	CRESTWOOD BLVD	MONTCLAIR RD
OPORTO WAY	MONTEVALLO RD	MONTCLAIR RD
PARK PLACE	19TH ST	22ND ST
PERIMETER PARK SOUTH	US 280	US 280
PIKE RD	5 WAY INTERSECTION AT 40TH ST ENSLEY	
PINE ST	EAST END	WEST END
PINE TREE DR	BREWSTER RD	SOUTH 300 FEET
PINEBROOK LN	WARE BLVD	CULDESAC
PINEVIEW RD	MEADOW LN	67TH ST ENSLEY
PINEVIEW RD	AVENUE O	EAST TO MEADOW LANE
POWELL AV	50TH ST S	WEST END
POWELL AV	43RD ST S	44TH ST S
RAFIELD WINDHAM PL	HERITAGE WY	SOUTH END
RAGLAND ST	NORTH OF WOODLAND DR	SOUTH TO DEAD END
RAJ BLVD N	6TH AV	9TH AV
RAJ BLVD N	9TH AV N	26TH ST
RAJ BLVD N	1ST AV	6TH AV
RAY ST	MINOR PKY	WEST END
REDMONT RD	LENOX	ALTAMONT
REDWOOD ST	MONTEVALLO RD	SOUTH TO DEAD END
RICHARD ARRINGTON JR BLVD	15TH AV S	HIGHLAND AV
RITTER ST, SANDRIDGE	WESTERN DEAD END	EAST TO DEAD END

Streets Paved Since 2007 - Sorted

STREET	FROM	TO
ROBIN LN	LAKE SITE DR	VIEW DR
ROEBUCK LAWN DR	BURGUNDY RD	FIVE MILE RD
ROEBUCK PLAZA DR	PARKWAY EAST	SHOPPING CENTER DR
RUFFNER RD	300 FEET S OF UNDERWOOD	2950 FEET N OF RUFFNER CT
RUFFNER RD	300 FEET S OF GARDEN STONE	1220 FEET N OF HOOD DR
RUTLEDGE AV	37TH ST	WILSON RD
S MINERAL AV	EAST END	37TH ST
SCHOOL AV	HILLCREST RD	SOUTH TO DEAD END
SEABOARD AV	WOODLAND DR	MAIN ST
SHANNON OXMOOR RD	WENONAH OXMOOR RD	CITY LIMIT
SHERMAN DR	TREADWELL	DEAD END
SHERMAN OAKS DR	NORTH END	SOUTH END
SHORT ST	WEATHERLY AV	NORTH END
SHUTTLESWORTH DR	35TH AV N	36TH ST N
SHUTTLESWORTH DR	32ND ST N	32ND PLACE N
SNOW DR	WEST OXMOOR RD	CITY LIMITS
SPAULDING ISKOOKA RD	16TH PL SW	RADIO STATION NEAR 15TH ST SW
SPAULDING ISKOOKA RD	ISKOOKA RD	16TH PLACE SW
SPRING HAVEN CI	14TH AV SW	14TH AV SW
SPRUCE AV	PINE ST	CUNNINGHAM ST
STONE CREST DR	VIC 1336	
STONE HEDGE CIR	STONE HEDGE DR	CULDESAC
STONE HEDGE DR	HOUSE #1321	NORTH TO CULDESAC
SWALLOW LANE	MONTEVALLO RD	NORTH TO DEAD END
TAMMY ANNE DR	PINE HILL RD	MEDINA LANE
TENNESSEE AV	BRUSSELS AV	DUBLIN AV
THOMAS ST	SPRUCE AV	EAST END
TODD AV	WILSON RD	33RD ST
TODD AV	WILSON RD	39TH ST SW
TODD AV SW	47TH ST SW	DEAD END
TUCKAWANNA DR	FIVE MILE RD	NORTH TO CITY LIMITS, HOUSE 1209
VALLEY AV	HOMEWOOD CITY LIMITS	PALISADES BLVD
VALLEY BROOK RD	GLENVALLEY	CHESNUT ST
VALLEY RD/PIKE RD	FAIRFIELD CITY LIMITS	EAST TO 40TH ST ENSLEY
VANDEBILT ST	VIENNA AV	NORTH TO DEAD END

Streets Paved Since 2007 - Sorted

STREET	FROM	TO
VIRGINIA AV	32ND PL S	SOUTH TO DEAD END
WALTER DAVIS DR	ROBERT JEMISON RD	NORTH 610'
WARE BV	FALCON DR	IMPALA DR (2ND ONE)
WEATHERLY ST	SPRUCE AV	CITY LIMIT WEST
WELLINGTON RD	CARLISLE RD	ARGYLE RD
WENONAH OXMOOR RD	OXMOOR RD	CAMMACK RD
WEST ANN ST SW	HENRY CRUMPTON DR	HENRY CRUMPTON DR
WEST OXMOOR RD	SNOW DR (CITY LIMITS)	LAKESHORE DR
WEST SMITHFIELD RD	HOUSE # 1614 NORTH TO	WEST SMITHFIELD DR
WESTCHESTER PARKWAY	CIRCLE TRAIL	NORTH TO CIRCLE TRAIL
WESTMONT LN	WESTFIELD RD	WESTFIELD CT
WILDERNESS LN	DEAD END	DEAD END
WILLARD AV	33RD ST SW	WILSON RD
WILSON RD	SJ BENNETT DR	ISHKOOKA-WENONAH
WOODBROOK RD	WINEWOOD RD	10TH PL NW
WOODLAND DR	RAGLAND ST	EAST TO DEAD END
ZELLMARK LANE	NORTHCREST RD	WEST TO DEAD END
ZION CITY RD	93RD PL N	91ST ST N